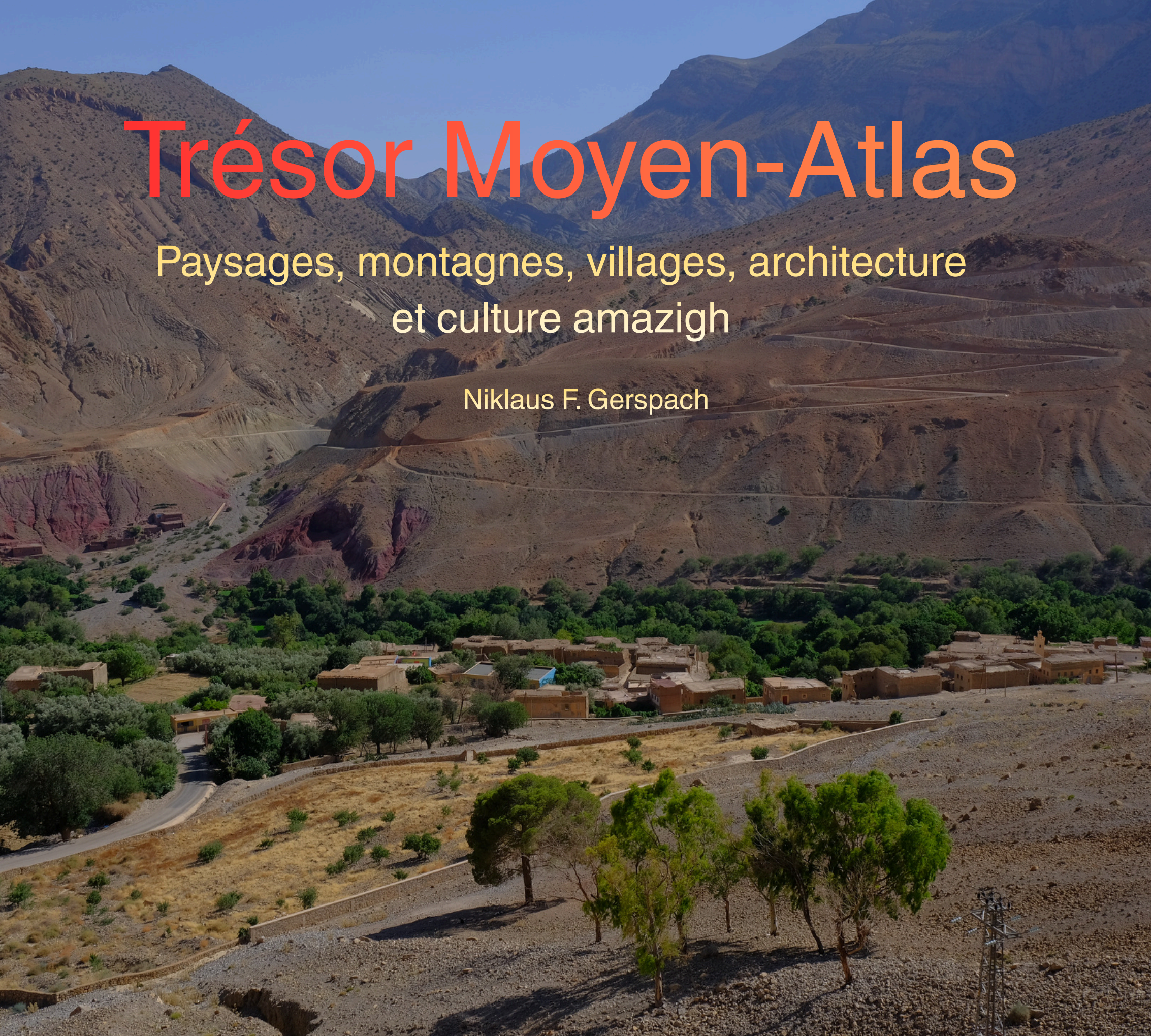


Trésor Moyen-Atlas

Paysages, montagnes, villages, architecture
et culture amazigh

Niklaus F. Gerspach



Trésor Moyen-Atlas

Niklaus F. Gerspach



Regard vers le sud entre Ifrane et Azrou

Sommaire :

Prologue

Carte Moyen-Atlas

Le Sud-ouest

Le Nord-est

Le Sud-est

Le Nord-ouest

Histoire

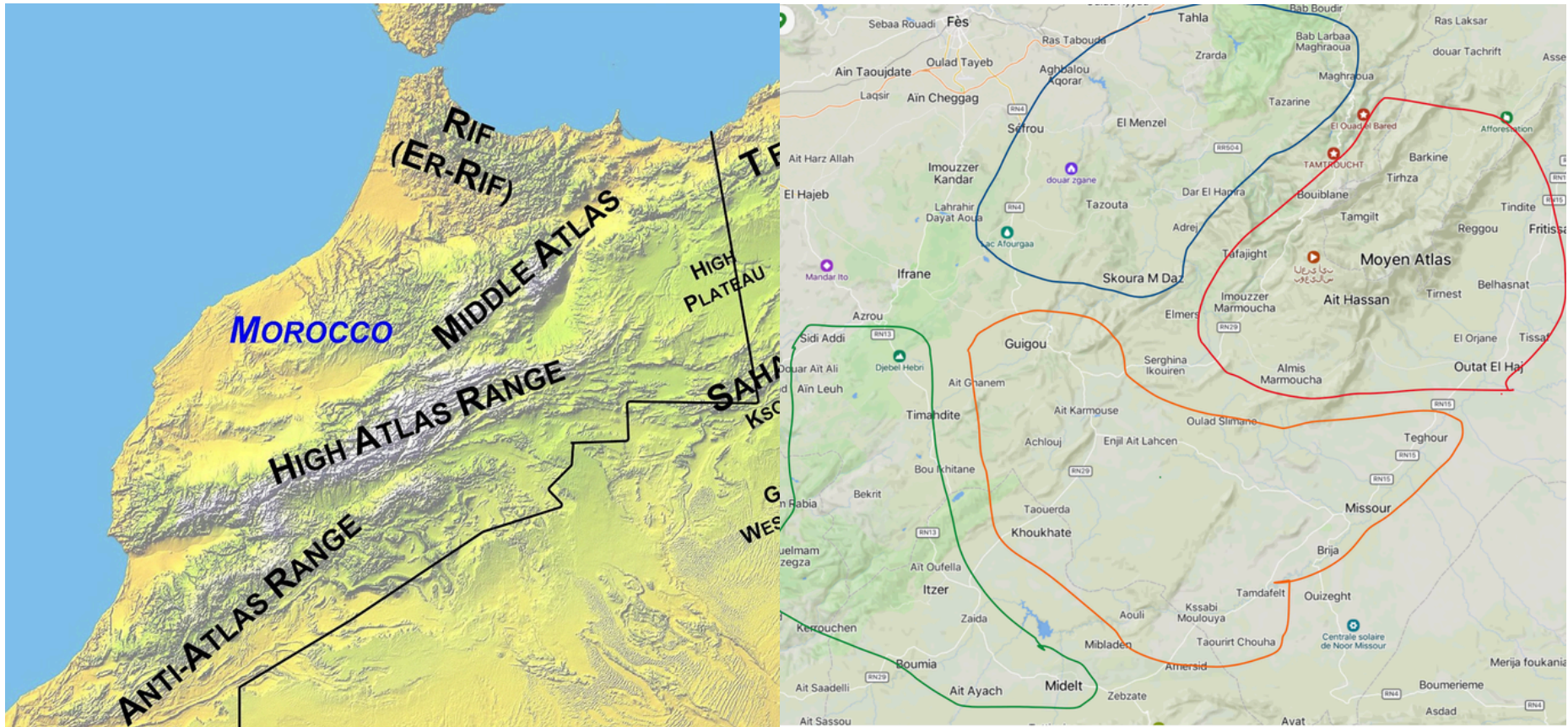
Population local

Conseils pour Voyages

Prologue :

« Trésor du Moyen-Atlas » propose un parcours visuel et narratif à travers le Moyen Atlas. Il rassemblera principalement des photographies de paysages, de bâtis, de ruines, de montagnes et, si possible, de la population Amazigh locale. Chaque image est accompagnée d'un court texte descriptif apportant contexte historique et réflexions sur le lieu.

Le but est de contribuer à la préservation d'une région d'une beauté exceptionnelle et faire connaître ses richesses culturelles et naturelles, ses paysages, ses lacs, montagnes, et les êtres vivants auprès du public africain, européen, orient et asiatique.



Le Moyen-Atlas est situé dans les départements Sefrou, Ifrane, Boulemane, sud de Taza et Figuig. Les plus grandes villes Fès et Mèknes sont situés au nord-ouest, et Khénifra coté ouest du Moyen-Atlas.



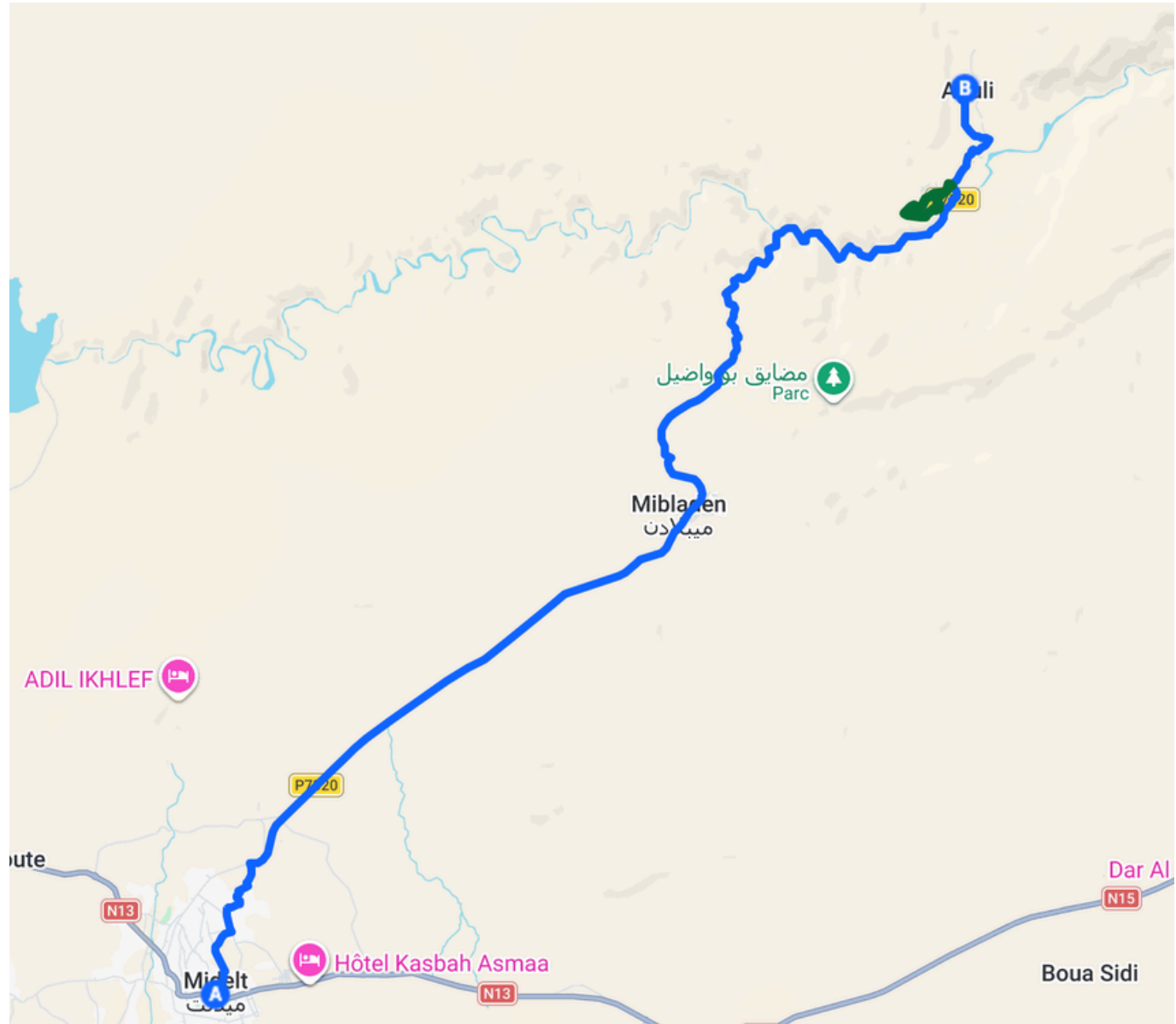
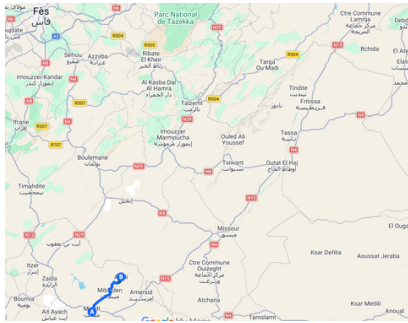
Sur une route campagne vers Azrou



Ait Ben Azzou



Vallée de Chaïbi



Pour visiter les Aouli Mines: Départ de Midelt, direction Miblasen, passer à travers des Montagne vers le nord, descendre vers la vallée de Chaibi et suivre la route.



Sur la route vers Khénifra



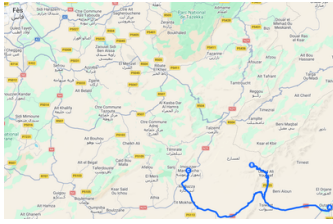
Boumia



Vers Ait Hssan



Terrasses en mois de juillet



Pour visiter Ait Hssan et Ouled Ali: Départ de Immouzzer Marmoucha ou Outat El Haj. Beaucoup des possibilités de randonnées la bas.

Histoire :

Le Moyen Atlas est un massif montagneux calcaire s'étendant sur 350 kilomètres et situé au centre du Maroc. Sur les versants humides se sont développées de grandes forêts de cèdres, désormais menacées par l'exploitation du bois et les changements globaux, malgré leur classement en réserve de biosphère par l'UNESCO en 2016. Le massif accueille des activités de tourisme et de loisirs, notamment au nord, autour d'Ifrane et de son parc national, bordé par la modeste station de ski de Michlifen et au sud, en bordure du Haut Atlas, où les cascades et les rivières du parc national de Khénifra attirent de nombreux visiteurs.

Si les hauteurs du Moyen Atlas connaissent de faibles densités de population, mis à part à proximité des gisements de minerais (Tighza), les contreforts du massif, eux, sont plus urbanisés (Beni Mellal, Khénifra, Azrou, Taza).

Population:

Les Amazighs, populations berbérophones du littoral nord-africain, y ont mis en place une économie reposant sur l'élevage extensif ovin et l'artisanat, qui font désormais l'objet d'un processus de labellisation (tapis, laine, sculptures sur bois). Dans les années 1960, l'État marocain a soutenu le développement d'une agriculture intensive irriguée dans la plaine du Tadla (agrumes, céréales, oliviers). Cette activité connaît des difficultés en raison du déficit hydrique dans cette région sèche dont les ressources en eau, aussi bien souterraines qu'en surface, s'amenuisent encore.

Depuis la seconde moitié du xx^e siècle, les villages ruraux sont des zones de départ de travailleurs migrants se dirigeant vers les grandes villes littorales du Maroc (Rabat, Agadir, Casablanca) et vers les espaces de productions agricoles intensives en Europe (Espagne, Italie, France). Ces régions de résistances amazighes à un pouvoir central dont elles sont éloignées ont longtemps été volontairement délaissées par les politiques publiques. Le taux de pauvreté y est parmi le plus élevé du Maroc, tandis que les équipements (routes, écoles, télécommunications) y restent peu nombreux, malgré des évolutions accélérées par l'urbanisation et la mise en place de politiques de développement.

Petits conseils pour visiter :

Partez à la découverte du Moyen Atlas, une région du Maroc encore préservée, où les forêts de cèdres, les lacs de montagne et les villages berbères offrent un dépaysement authentique. Ce livre vous guide pas à pas à travers des paysages spectaculaires, des itinéraires accessibles et des rencontres inoubliables. Que vous soyez voyageur curieux, amateur de nature ou passionné de culture, vous y trouverez des conseils pratiques, des idées d'excursions et des lieux secrets pour vivre le Moyen Atlas autrement.

Quelques conseils de visite à mentionner dans le livre

- Meilleure période : le printemps et l'automne pour des températures agréables et des paysages verdoyants.
- Planifier : Trouver et réservez des hôtels et gîtes sur l'internet et planifier les itinéraires vous-même en avance.
- Prévoir : des vêtements chauds, car les soirées peuvent être fraîches, même en été.
- Prendre le temps : s'arrêter dans les villages, goûter la cuisine locale et échanger avec les habitants pour découvrir la culture amazigh.
- Respect de la nature : le Moyen Atlas est une région fragile ; privilégier un tourisme responsable.